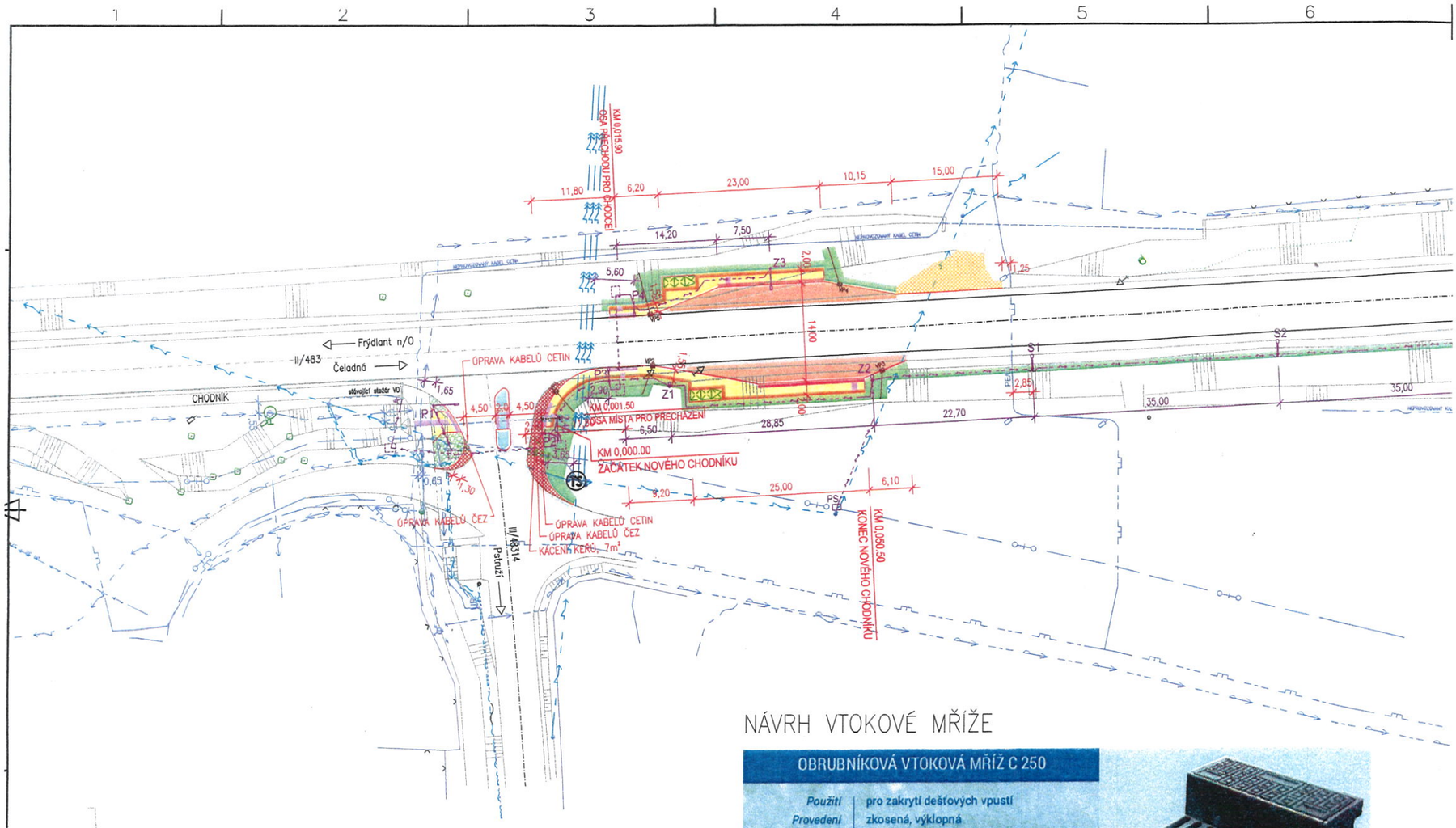

NÁVRH VTOKOVÉ MŘÍŽE

OBRUBNÍKOVÁ VTOKOVÁ MŘÍŽ C 250

Použití	pro zakrytí dešťových vpustí
Provedení	zkosená, výklopná
Obrubník	zkosený, výška 160 mm
Osazení na vpusť	DN 450, DN 500
Osazení pro koš	typ C3, D1
Zatížení	B 125, mříž C 250
Norma	ČSN EN 124, TLV-10 Obrubníkové vpusti
Hltnost	až 34 l/s
Hmotnost	86 kg
Materiál	šedá litina, šrouby nerez ocel



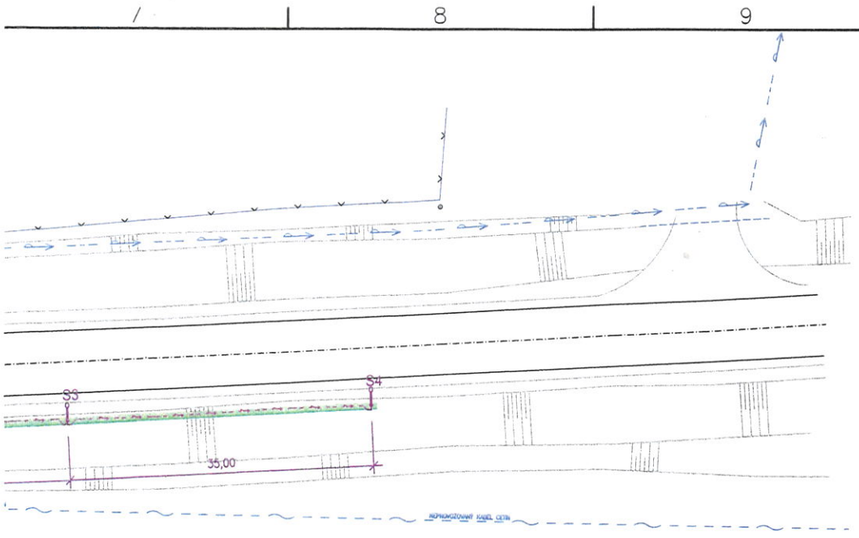

LEGENDA NOVÉHO STAVU

SO 101 – ZPEVNĚNÉ PLOCHY

- AUTOBUSOVÝ ZÁLIV – BETON, TL. 230mm
- CHODNÍK PRO PĚŠÍ – KRYT ŠEDÁ ZÁMKOVÁ DLAŽBA, TL. 60mm
- VYDLÁŽDĚNÍ OSTRŮVKU – KRYT ŠEDÁ ZÁMKOVÁ DLAŽBA, TL. 60mm
- UMĚLÁ VODÍCÍ LINIE – DLAŽBA S VODÍCÍMI DRÁŽKAMI, TL. 60mm, BARVA ŠEDÁ
- VAROVNÉ A SIGNÁLNÍ PÁSY – ČERVENÁ RELIÉFNÍ DLAŽBA, TL. 60mm
- BEZPEČNOSTNÍ ZÓNA – ČERVENÁ DLAŽBA, TL. 60mm
- OBNOVA ASFALTOVÉ VOZOVKY VČETNĚ PODKLADNÍCH VRSTEV – ABS+OKS, TL. 100mm
- OBNOVA ASFALTOVÉ VOZOVKY – ABS+OKS, TL. 100mm
- TERÉNNÍ ÚPRAVY–ZELEŇ – NÁVOZ ZEMINY, OZELENĚNÍ TRÁVOU
- TERÉNNÍ ÚPRAVY–VJEZD – ŽIVIČNÝ RECYKLÁT, TL. 50mm
- VPx ULIČNÍ VPUSTĚ DN450
- ÚPRAVA KABELŮ ČEZ – PRODLOUŽENÍ CHRÁNIČKY, CELKEM 4+2=6m
- ÚPRAVA KABELŮ CETIN – PRODLOUŽENÍ CHRÁNIČKY, CELKEM 2+3=5m

SO 401 – OSVĚTLENÍ

- PODZEMNÍ ROZVOD NN PRO OSVĚTLENÍ
- P1, P2, P3, P4 – SPECIÁLNÍ NASVĚTLENÍ MÍST PRO PŘECHÁZENÍ, STOŽÁR v.6m
- Z1, Z2, Z3 – OSVĚTLENÍ ZASTÁVEK, STOŽÁR v.8m
- S1, S2, S3, S4 – OSVĚTLENÍ SILNICE II/483 SMĚREM NA ČELADNOU, STOŽÁR v.9m

LEGENDA STÁVAJÍCÍCH INŽENÝRSKÝCH SÍTÍ:

	OCHRANNÉ PÁSMO od osy na obě strany
PODZEMNÍ SDĚLOVACÍ VEDENÍ – METALICKÝ KABEL	1,0 m
PODZEMNÍ SDĚLOVACÍ VEDENÍ – OPTICKÝ KABEL	1,0 m
NADZEMNÍ SDĚLOVACÍ VEDENÍ	0,0 m
PODZEMNÍ VEDENÍ PLYNU – NTL	1,0 m
PODZEMNÍ VEDENÍ PLYNU – STL	1,0 m
PODZEMNÍ ROZVOD PITNÉ VODY	1,5 m
PODZEMNÍ ROZVOD NN	1,0 m
NADZEMNÍ ROZVOD NN	0,0 m
NADZEMNÍ ROZVOD VN do 35kV	7,0 m

MĚSTSKÝ ÚŘAD
FRÝDLANT NAD OSTRAVICÍ
odbor regionálního rozvoje
a stavební úřad
-11-

OVĚŘENÝ SITUAČNÍ VÝKRES
k čj. MUFO 25704/2022
ze dne: 8.8.2022

Ing. Stanislav Ostruška
Autorizovaný inženýr pro dopravní stavby
ČKAIT - 1102364

POZNÁMKA :

- TRASY STÁVAJÍCÍCH INŽ. SÍTÍ (KANALIZACE, VODOVOD, STL PLYNOVOD, PODZEMNÍ KOMUNIKAČNÍ A EL. VEDENÍ) BYLY PŘEVZATY Z TIŠTĚNÝCH A DIGITÁLNÍCH MAPOVÝCH PODKLADŮ JEDNOTLIVÝCH SPRÁVCŮ. JSOU ORIENTAČNÍ A NELZE JE BRÁT JAKO URČUJÍCÍ PŘI ZEMNÍCH A VÝKOPOVÝCH PRACÍCH.
- PŘED ZAHÁJENÍM STAVEBNÍCH PRACÍ MUSÍ BÝT JEDNOTLIVÝMI SPRÁVCI VYTÝČENY STÁVAJÍCÍ SÍTĚ V DOTČENÉM ÚZEMÍ.
- PRO ZÍSKÁNÍ INFORMACÍ O SKUTEČNÝCH TRASÁCH VOD. PŘÍPOJEK DOPORUČUJI KONTAKTOVAT VLASTNÍKY PŘIPOJENÝCH NEMOVITOSTÍ.
- ZEMNÍ PRÁCE V OCHRANNÉM PÁSMU BUDOU PROVÁDĚNY RUČNĚ. BUDE DODRŽENA ČSN 73 6005, TPG 702 04, ZÁKON Č.274/2001 SB., ZÁKON Č.458/2000 SB.
- PŘI REALIZACI VÝKOPOVÝCH A MONTÁŽNÍCH PRACÍ, ZPEV. PLOCH NUTNO RESPEKTOVAT PODZEMNÍ VEDENÍ INŽ. SÍTÍ A DODRŽET POSTUPY PRO STAVEBNÍ PRÁCE V JEJICH OCHRANNÉM PÁSMU, DLE PODMÍNEK STANOVENÝCH VE VYJÁDŘENÍCH JEJICH SPRÁVCŮ.
- TRASY BUDOVANÝCH INŽ. SÍTÍ A PŘÍPOJEK BUDOU PŘED ZÁHOZEM GEODETICKY ZAMĚŘENY.
- SOUŘADNICOVÝ SYSTÉM S–JTSK, VÝŠKOVÝ SYSTÉM Bpv.

ZODPOVĚDNÝ PROJEKTANT	VYPRACOVAL
ING.OSTRUŠKA	ING.OSTRUŠKA

INVESTOR: Obec Pstruží, č.p. 93, PSČ 739 11 Frýdlant nad Ostravicí
OKRES: FRÝDEK–MÍSTEK | OBEC: PSTRUŽÍ | KATASTR: PSTRUŽÍ

STAVBA: STAVEBNÍ ÚPRAVY NA II/483 V MÍSTĚ ODBOČKY NA PSTRUŽÍ
ČÁST:
VÝKRES: C.3 KOORDINAČNÍ SITUACE

Ing. Stanislav Ostruška
PROJEKTOVÁ A INŽENÝRSKÁ ČINNOST VE VÝSTAVBĚ
739 14 OSTRAVICE č.p. 770
MOBIL: 777 046 586
IČO: 689 09 420

FORMÁT	4 A4
DATUM	04/2022
STUPEŇ	DUR/DSP
ČÍSLO ZAK.	21–573
MĚŘÍTKO	1:500
ČÍSLO VÝKRESU:	21573–ST–C.3